



MUNICÍPIO DE  
**VISEU**

## EDITAL

Alinhamento para prolongamento da Travessa do Penedo até à Rua Fojo |  
Proc:17.04.03/2020/5212

**Marcelo Caetano Martins Delgado**, Diretor da Direção Municipal de Ordenamento do Território e Desenvolvimento Económico, da Câmara Municipal de Viseu: -----

Torna público que, em cumprimento do despacho de 18 de dezembro de 2020, e por força do disposto na alínea b), do n.º5, do artigo 32.º, do Regulamento do PDMV, submete-se a discussão pública, o alinhamento proposto para o prolongamento da Travessa do Penedo até à Rua Fojo, freguesia de Lordosa, que se afigura possível e necessário ao desenvolvimento urbano adequado. -----

O processo administrativo, correspondente ao pedido de licenciamento encontra-se disponível na U.O. de Suporte Técnico Administrativo, da Direção Municipal de Ordenamento do Território e Desenvolvimento Económico, sito à Praça da República, em Viseu. -----


O período de discussão pública iniciar-se-á 5 dias, após a publicação do presente Edital na sede da Junta de Freguesia de Lordosa e prolongar-se-á pelo período de 30 dias. -----

A formulação de sugestões e a apresentação de informações, sobre quaisquer questões que possam ser consideradas no âmbito do respetivo procedimento, deverão ser dirigidas, por escrito, ao Senhor Presidente da Câmara Municipal de Viseu, até ao termo do referido período de participação pública, remetidas ao Município de Viseu, Praça de República 3514-501 Viseu, ou enviadas por correio eletrónico para [urbanismo@cmviseu.pt](mailto:urbanismo@cmviseu.pt). -----

Para constar se lavrou este e outros de igual teor, que vão ser afixados na sede da Junta de Freguesia de Lordosa e no portal do Município. -----

Viseu, Câmara Municipal de Viseu, 12 de janeiro de 2021-----

O DIRETOR da DMOTDE,  
em regime de substituição e no uso de poderes subdelegados

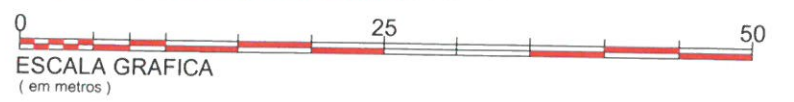
  
Marcelo Delgado



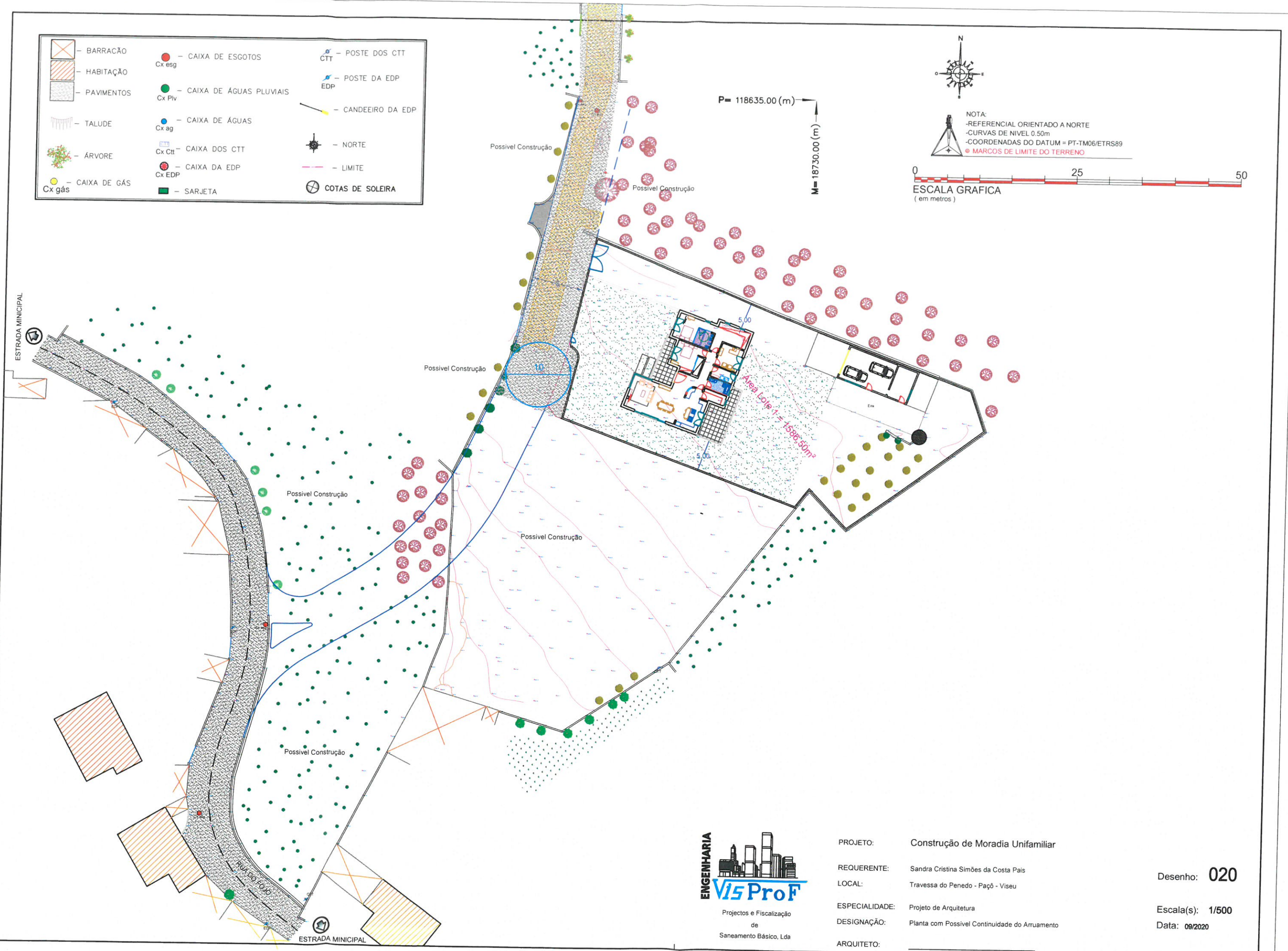
- |  |                          |  |                                     |  |                        |
|--|--------------------------|--|-------------------------------------|--|------------------------|
|  | - BARRACÃO               |  | - CAIXA DE ESGOTOS<br>Cx esg        |  | - POSTE DOS CTT<br>CTT |
|  | - HABITAÇÃO              |  | - CAIXA DE ÁGUAS PLUVIAIS<br>Cx Plv |  | - POSTE DA EDP<br>EDP  |
|  | - PAVIMENTOS             |  | - CAIXA DE ÁGUAS<br>Cx ag           |  | - CANDEEIRO DA EDP     |
|  | - TALUDE                 |  | - CAIXA DOS CTT<br>Cx Ctt           |  | - NORTE                |
|  | - ÁRVORE                 |  | - CAIXA DA EDP<br>Cx EDP            |  | - LIMITE               |
|  | - CAIXA DE GÁS<br>Cx gás |  | - SARJETA                           |  | - COTAS DE SOLEIRA     |



NOTA:  
 -REFERENCIAL ORIENTADO A NORTE  
 -CURVAS DE NIVEL 0.50m  
 -COORDENADAS DO DATUM = PT-TM06/ETRS89  
 ● MARCOS DE LIMITE DO TERRENO



P = 118635.00 (m)  
 M = 18730.00 (m)



**ENGENHARIA**  
  
**VisProF**  
 Projectos e Fiscalização  
 de  
 Saneamento Básico, Lda

PROJETO: Construção de Moradia Unifamiliar  
 REQUERENTE: Sandra Cristina Simões da Costa Pais  
 LOCAL: Travessa do Penedo - Paço - Viseu  
 ESPECIALIDADE: Projeto de Arquitetura  
 DESIGNAÇÃO: Planta com Possível Continuidade do Arruamento  
 ARQUITETO:

Desenho: **020**  
 Escala(s): 1/500  
 Data: 09/2020